



**КОМИТЕТ ИМУЩЕСТВЕННЫХ ОТНОШЕНИЙ  
АДМИНИСТРАЦИИ ПЕРМСКОГО МУНИЦИПАЛЬНОГО ОКРУГА**

**РЕШЕНИЕ**  
о размещении объектов № 3364

Пермский край  
Пермский округ

06.11.2024

Комитет имущественных отношений администрации Пермского муниципального округа разрешает Акционерному обществу «Газпром газораспределение Пермь» (ИНН 5902183841, ОГРН 1025900512670, почтовый адрес: 614000, г. Пермь, ул. Петропавловская, 43)

размещение объекта «Газопровод давлением до 1,2 Мпа, для размещения которого не требуется разрешения на строительство»

на землях муниципальной собственности, государственная собственность на которые не разграничена.

на срок 1 год

Местоположение: расположенных по адресу: Пермский край, м.о. Пермский, д. Гамы, ул. Камская, дом 55

Приложение: схема предполагаемых к использованию земель или части земельного участка.

Особые условия использования:

- 1) При размещении газопровода учесть параметры ширины проезда улично-дорожной сети, во избежание сужения полосы отвода дороги.
- 2) При условии получения разрешения на производство земляных работ.

Заместитель председателя комитета

  
(подпись, печать)

М.В. Королева



# Схема предполагаемых к использованию земель или части земельного участка

Объект: Газопровод давлением до 1.2 Мпа, для размещения которого не требуется разрешения на строительство









Местоположение: расположенных по адресу: Пермский край, м.о. Пермский, д. Гамы, ул. Камская, дом 55

Площадь земель или части земельного участка, кв.м.: 1954

Категория земель: земли населенных пунктов

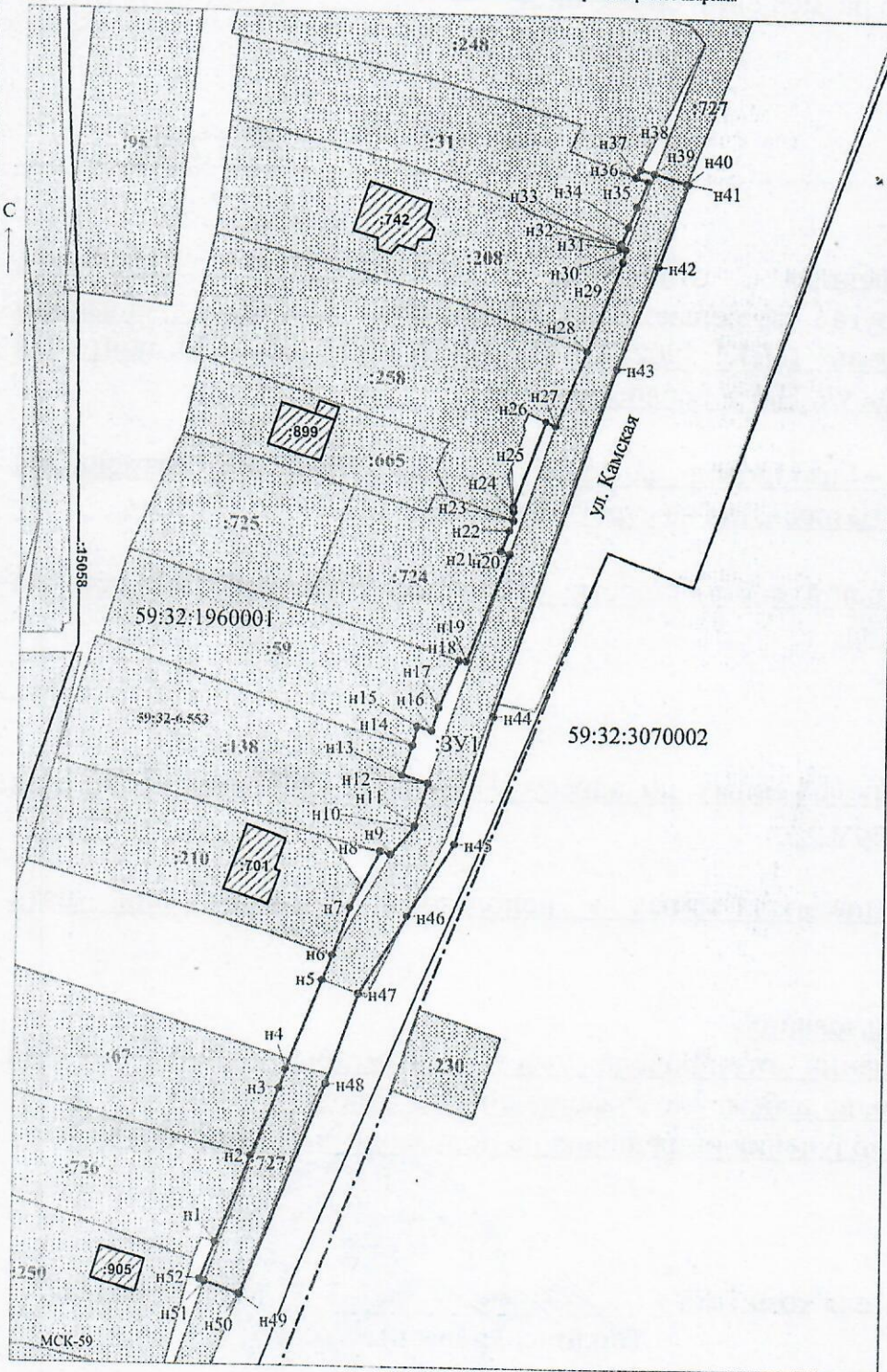
Вид разрешенного использования: -

## Условные обозначения:


-  - предполагаемый участок земель, на которых планируется размещение объекта
-  - границы и номер земельного участка, сведения о которых внесены в ЕГРН
-  - границы и номер объекта капитального строительства, сведения о которых внесены в ЕГРП
-  - граница кадастрового квартала
-  - зоны с особыми условиями использования территории, сведения о которых внесены в ЕГРН
-  - обозначение запрашиваемого земельного участка
-  - характеристическая точка границ земель или части земельного участка
-  - номер кадастрового квартала

## Каталог координат, м

№ точки границы	X	Y
n1	519618.56	2205916.23
n2	519635.20	2205922.70
n3	519648.09	2205927.95
n4	519651.63	2205929.23
n5	519668.86	2205935.82
n6	519673.76	2205937.65
n7	519682.93	2205940.80
n8	519693.87	2205946.38
n9	519693.39	2205948.26
n10	519698.66	2205952.73
n11	519699.11	2205952.83
n12	519706.93	2205955.22
n13	519708.46	2205950.20
n14	519714.15	2205952.12
n15	519717.82	2205953.09
n16	519717.07	2205955.83
n17	519721.48	2205957.03
n18	519730.41	2205960.77
n19	519730.32	2205962.14
n20	519751.10	2205970.04
n21	519751.71	2205968.39
n22	519755.68	2205969.87
n23	519757.64	2205970.64
n24	519759.35	2205970.70
n25	519760.21	2205970.55
n26	519776.77	2205976.63
n27	519775.92	2205978.53
n28	519790.54	2205984.29
n29	519807.95	2205990.83
n30	519810.28	2205991.43
n31	519810.62	2205990.32
n32	519811.06	2205990.36
n33	519811.41	2205990.54
n34	519814.72	2205991.82
n35	519818.59	2205993.43
n36	519823.37	2205995.60
n37	519824.23	2205993.26
n38	519825.66	2205993.95
n39	519824.89	2205996.72
n40	519823.14	2206002.99
n41	519823.04	2206003.36
n42	519807.11	2205997.72
n43	519787.16	2205990.01
n44	519719.93	2205967.42
n45	519695.46	2205960.26
n46	519681.40	2205951.51
n47	519666.29	2205942.59
n48	519648.98	2205936.75
n49	519608.41	2205920.93
n50	519608.49	2205920.72
n51	519610.83	2205914.30
n52	519611.17	2205913.38
n1	519618.56	2205916.23



Описание границ смежных землепользователей:  
 От точки n1 до точки n2 - земельный участок с кадастровым номером 59:32:1960001:726  
 От точки n2 до точки n4 - земельный участок с кадастровым номером 59:32:1960001:67  
 От точки n4 до точки n6 - земли общего пользования  
 От точки n6 до точки n7 - земельный участок с кадастровым номером 59:32:1960001:210  
 От точки n7 до точки n8 - земли общего пользования  
 От точки n8 до точки n14 - земельный участок с кадастровым номером 59:32:1960001:138  
 От точки n14 до точки n18 - земельный участок с кадастровым номером 59:32:1960001:59  
 От точки n18 до точки n23 - земельный участок с кадастровым номером 59:32:1960001:724  
 От точки n23 до точки n25 - земельный участок с кадастровым номером 59:32:1960001:258  
 От точки n25 до точки n26 - земли общего пользования  
 От точки n26 до точки n28 - земельный участок с кадастровым номером 59:32:1960001:258  
 От точки n28 до точки n32 - земельный участок с кадастровым номером 59:32:1960001:208  
 От точки n32 до точки n37 - земельный участок с кадастровым номером 59:32:1960001:31  
 От точки n37 до точки n38 - земельный участок с кадастровым номером 59:32:1960001:248  
 От точки n38 до точки n39 - земли общего пользования  
 От точки n39 до точки n40 - земельный участок с кадастровым номером 59:32:1960001:727  
 От точки n40 до точки n46 - земли общего пользования  
 От точки n46 до точки n47 - земельный участок с кадастровым номером 59:32:1960001:727  
 От точки n47 до точки n50 - земли общего пользования  
 От точки n50 до точки n51 - земельный участок с кадастровым номером 59:32:1960001:727  
 От точки n51 до точки n1 - земли общего пользования

Заявитель:  / Егوشина И.В.  
 МП (подпись, расшифровка подписи)  
 (для юридических лиц и индивидуальных предпринимателей)

Масштаб 1:900